



GOBIERNO DE SANTA FE

SECRETARÍA DE ESTADO

DE PROMOCIÓN COMUNITARIA

II JORNADAS de la IDESF

“El trabajo de cada uno al servicio de todos”

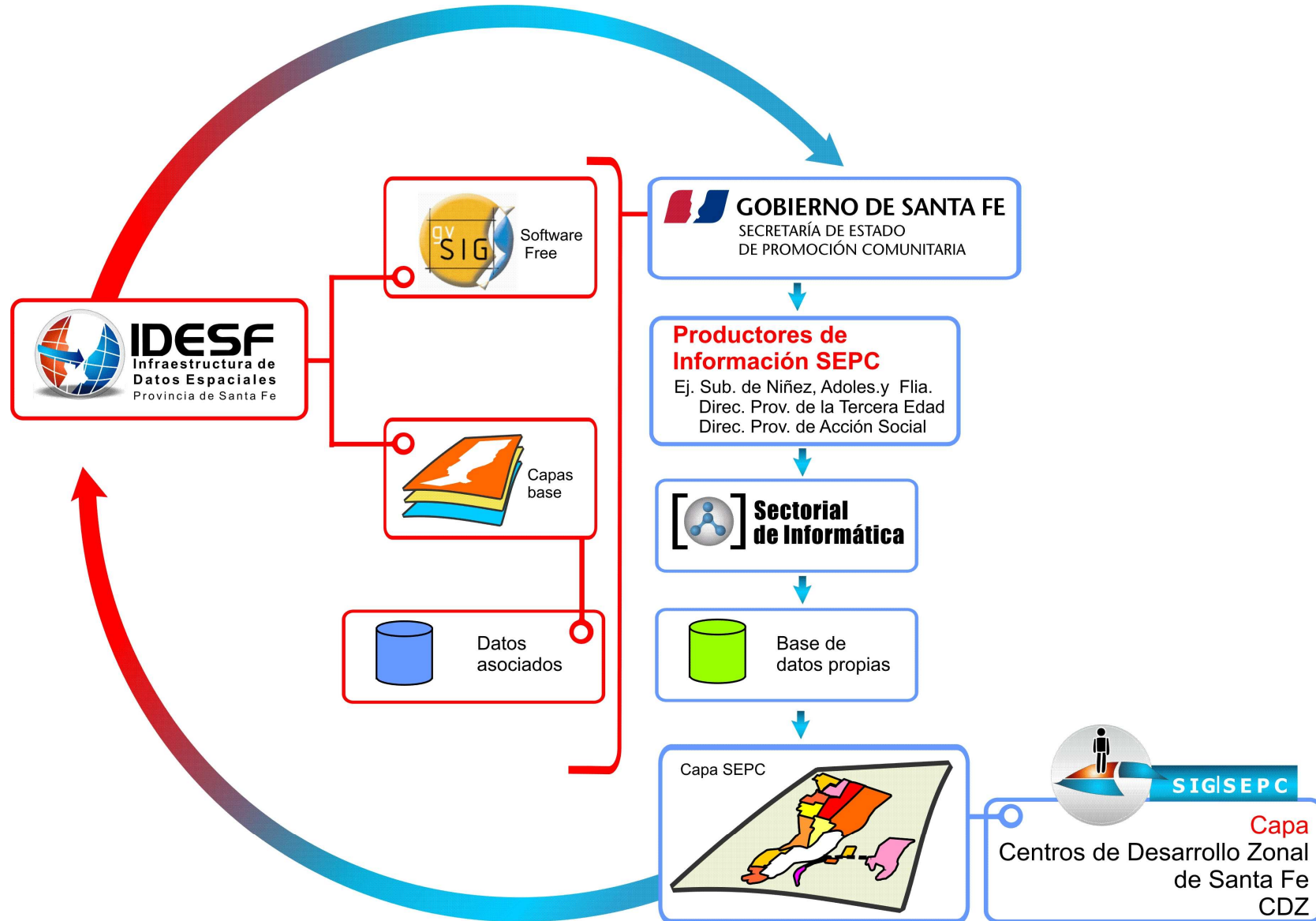


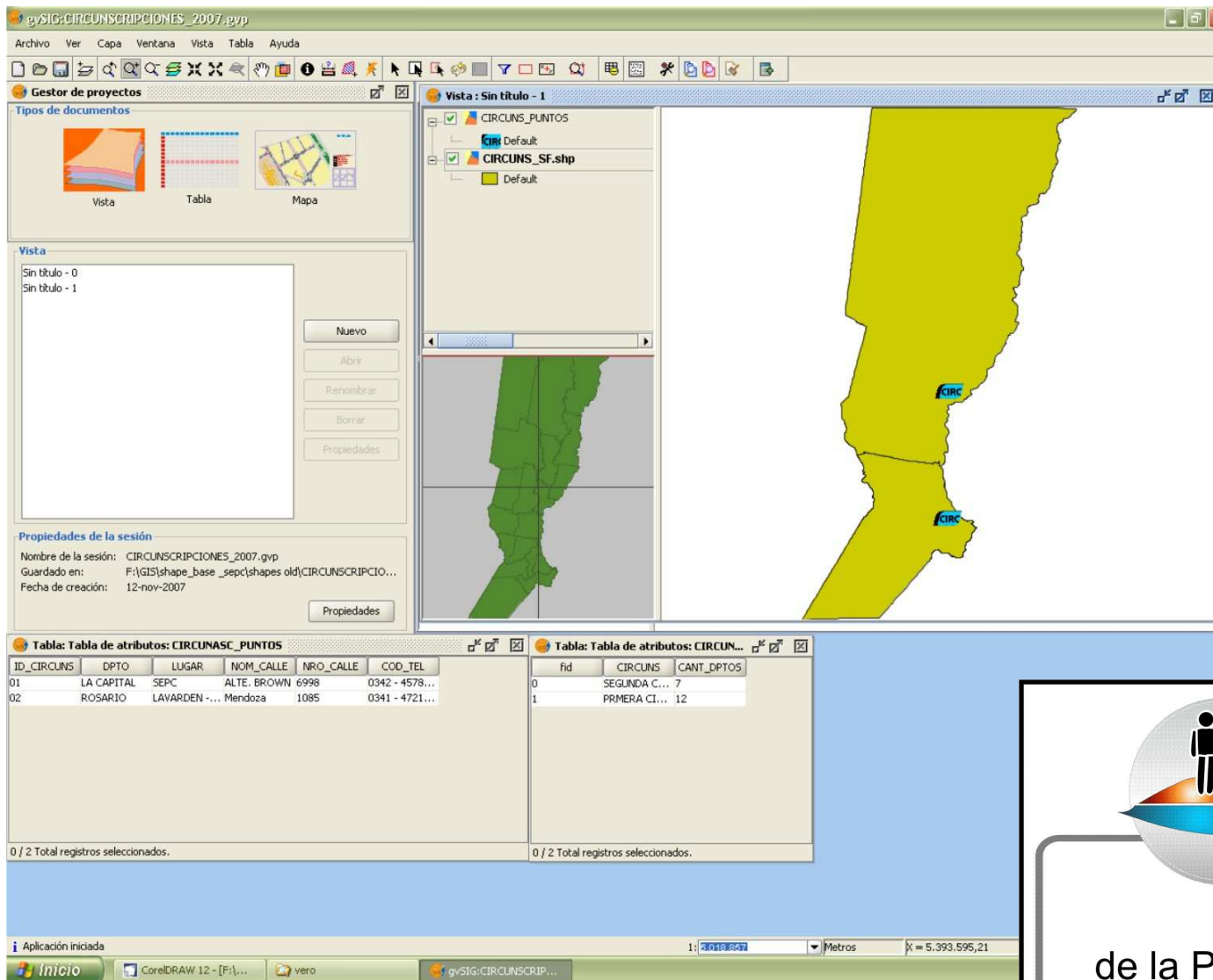
Secretaría de Estado de Promoción Comunitaria

Es misión de la Secretaría de Estado de Promoción Comunitaria de la Provincia de Santa Fe, la promoción y asistencia social en el marco de integración y desarrollo humano. En cumplimiento de los objetivos fijados, en lo que respecta a la atención y la disminución de las situaciones de vulnerabilidad social, apoyo y fortalecimiento a los emprendimientos productivos familiares y comunitarios y la igualdad de oportunidades para los sectores más vulnerables

Tener una herramienta GIS nos permite

- Identificar población vulnerable
- Identificar asistencia y prestaciones de la SEPC
- Identificar la población no asistida
- Evitar la superposición de acciones y asistencias
- Localizar las dependencias de la S.E.P.C. para derivar a los beneficiarios a los más cercanos a su domicilio
- Establecer redes institucionales con otro tipo de instituciones de la comunidad





Archivo Ver Capa Ventana Vista Tabla Ayuda

Gestor de proyectos

Tipos de documentos

Vista Tabla Mapa

Vista

Sin título - 0
Sin título - 1

Nuevo
Abrir
Renombrar
Borrar
Propiedades

Propiedades de la sesión

Nombre de la sesión: CIRCUNSCRIPCIONES_2007.gvp
Guardado en: F:\GIS\shape_base_sep\shapes old\CIRCUNSCRIPCIO...
Fecha de creación: 12-nov-2007

Propiedades

Vista: Sin título - 1

CIRCUN_PUNTOS
Default
CIRCUN_SF.shp
Default

ID_CIRCUN	DPTO	LUGAR	NOM_CALLE	NRO_CALLE	COD_TEL
01	LA CAPITAL	SEPC	ALTE. BROWN	6998	0342 - 4578...
02	ROSARIO	LAVARDEN ...	Mendoza	1085	0341 - 4721...

0 / 2 Total registros seleccionados.

fid	CIRCUN	CANT_DPTOS
0	SEGUNDA C...	7
1	PRMERA CI...	12

0 / 2 Total registros seleccionados.

Aplicación iniciada

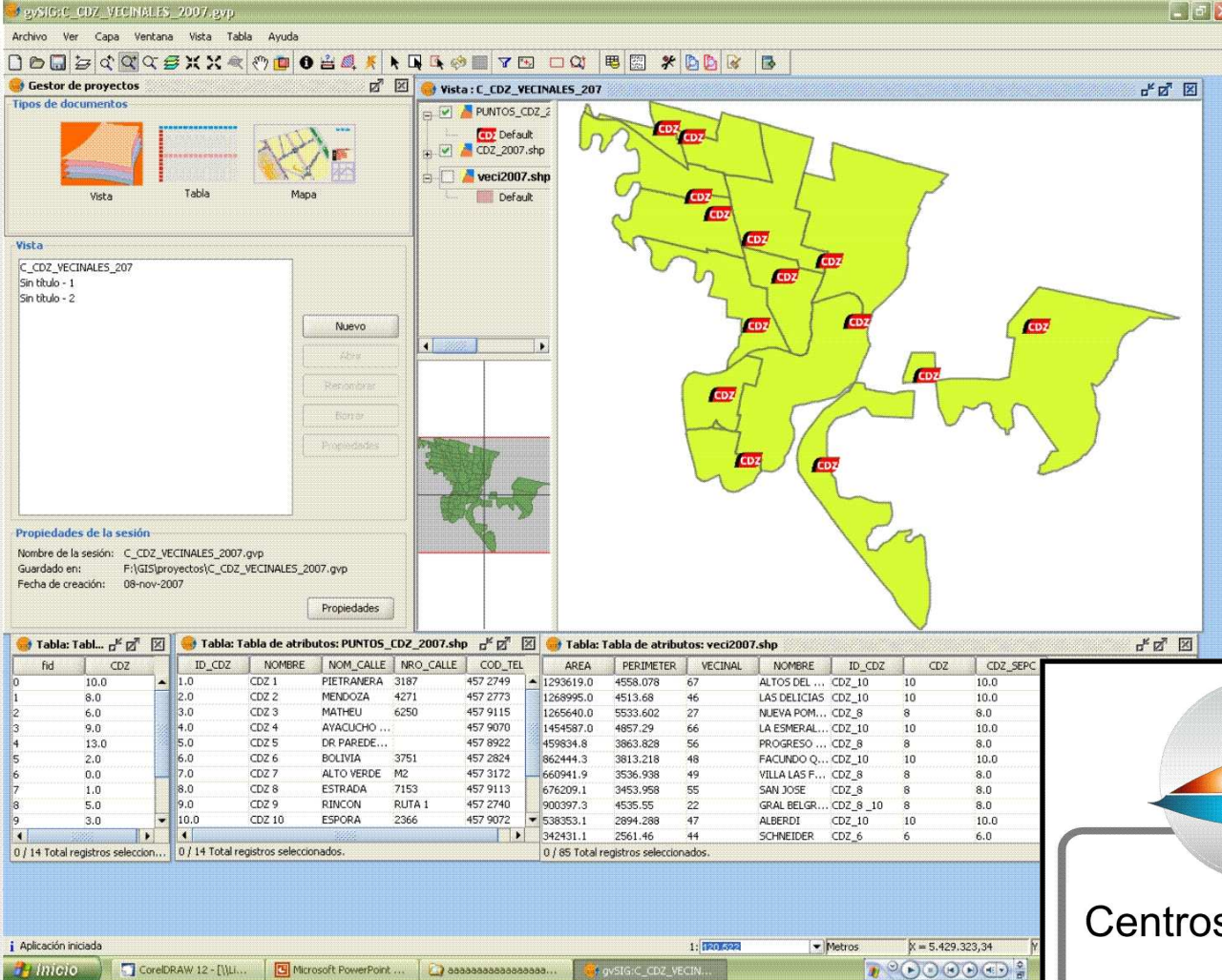
1: 20080524 Metros X = 5.393.595,21

Inicio CorelDRAW 12 - [F]... vero gvSIG:CIRCUNSCRIP...



SIG|SEPC

Capa
Circunscripciones
de la Provincia de Santa Fe



Gestor de proyectos

Vista: C_CDZ_VECINALES_207

Tipos de documentos: Vista, Tabla, Mapa

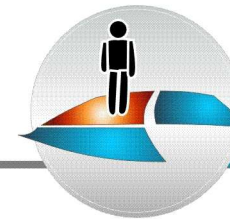
Vista: C_CDZ_VECINALES_207
Sin título - 1
Sin título - 2

Propiedades de la sesión
Nombre de la sesión: C_CDZ_VECINALES_2007.gvp
Guardado en: F:\GIS\proyectos\C_CDZ_VECINALES_2007.gvp
Fecha de creación: 08-nov-2007

Tabla: Tabla de atributos: PUNTOS_CDZ_2007.shp

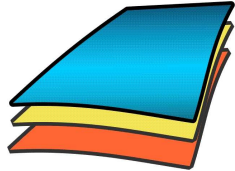
fid	CDZ	ID_CDZ	NOMBRE	NOM_CALLE	NRO_CALLE	COD_TEL	AREA	PERIMETER	VECINAL	NOMBRE	ID_CDZ	CDZ	CDZ_SEPC
0	10.0	1.0	CDZ 1	PIETRANERA	3187	457 2749	1293619.0	4558.078	67	ALTOS DEL ...	CDZ_10	10	10.0
1	8.0	2.0	CDZ 2	MENDOZA	4271	457 2773	1268995.0	4513.68	46	LAS DELICIAS	CDZ_10	10	10.0
2	6.0	3.0	CDZ 3	MATHEU	6250	457 9115	1265640.0	5533.602	27	NUEVA POM...	CDZ_8	8	8.0
3	9.0	4.0	CDZ 4	AVACUJO...		457 9070	1454587.0	4957.29	66	LA ESMERAL...	CDZ_10	10	10.0
4	13.0	5.0	CDZ 5	DR PAREDE...		457 8922	459834.8	3963.828	56	PROGRESO ...	CDZ_8	8	8.0
5	2.0	6.0	CDZ 6	BOLIVIA	3751	457 2824	862444.3	3813.218	48	FACUNDO Q...	CDZ_10	10	10.0
6	0.0	7.0	CDZ 7	ALTO VERDE	M2	457 3172	660941.9	3536.938	49	VILLA LAS F...	CDZ_8	8	8.0
7	1.0	8.0	CDZ 8	ESTRADA	7153	457 9113	676209.1	3453.958	55	SAN JOSE	CDZ_8	8	8.0
8	5.0	9.0	CDZ 9	RINCON	RUITA 1	457 2740	900397.3	4535.55	22	GRAL BELGR...	CDZ_8_10	8	8.0
9	3.0	10.0	CDZ 10	ESPORA	2366	457 9072	538353.1	2894.288	47	ALBERDI	CDZ_10	10	10.0
							342431.1	2561.46	44	SCHNEIDER	CDZ_6	6	6.0

0 / 14 Total registros seleccionados. 0 / 14 Total registros seleccionados. 0 / 85 Total registros seleccionados.



SIG|SEPC

Capa
Centros de Distribución Zonal
de Santa Fe
CDZ



Próxima incorporación a la IDESF

CDZ Rosraio

Localización de dependencias

Delegaciones

**Instituciones beneficiarias del Programa Social
Nutricional (PRO.SO.NUT)**

**Instituciones con convenio con la Dirección
Provincial de la Tercera Edad**

SIG|SEPC



IDESF
Infraestructura de
Datos Espaciales
Provincia de Santa Fe





 **Sectorial
de Informática**

SIG|SEPC



GOBIERNO DE SANTA FE

SECRETARÍA DE ESTADO
DE PROMOCIÓN COMUNITARIA